

405-3-350

405-3-397

405-3-396

405-3-395

409-3-112

409-3-151

409-3-113

-3-114

67

66

98

99

108

42

96

95

41

102

20

19

51

50

52

18

43

53

89

III

III

III

III

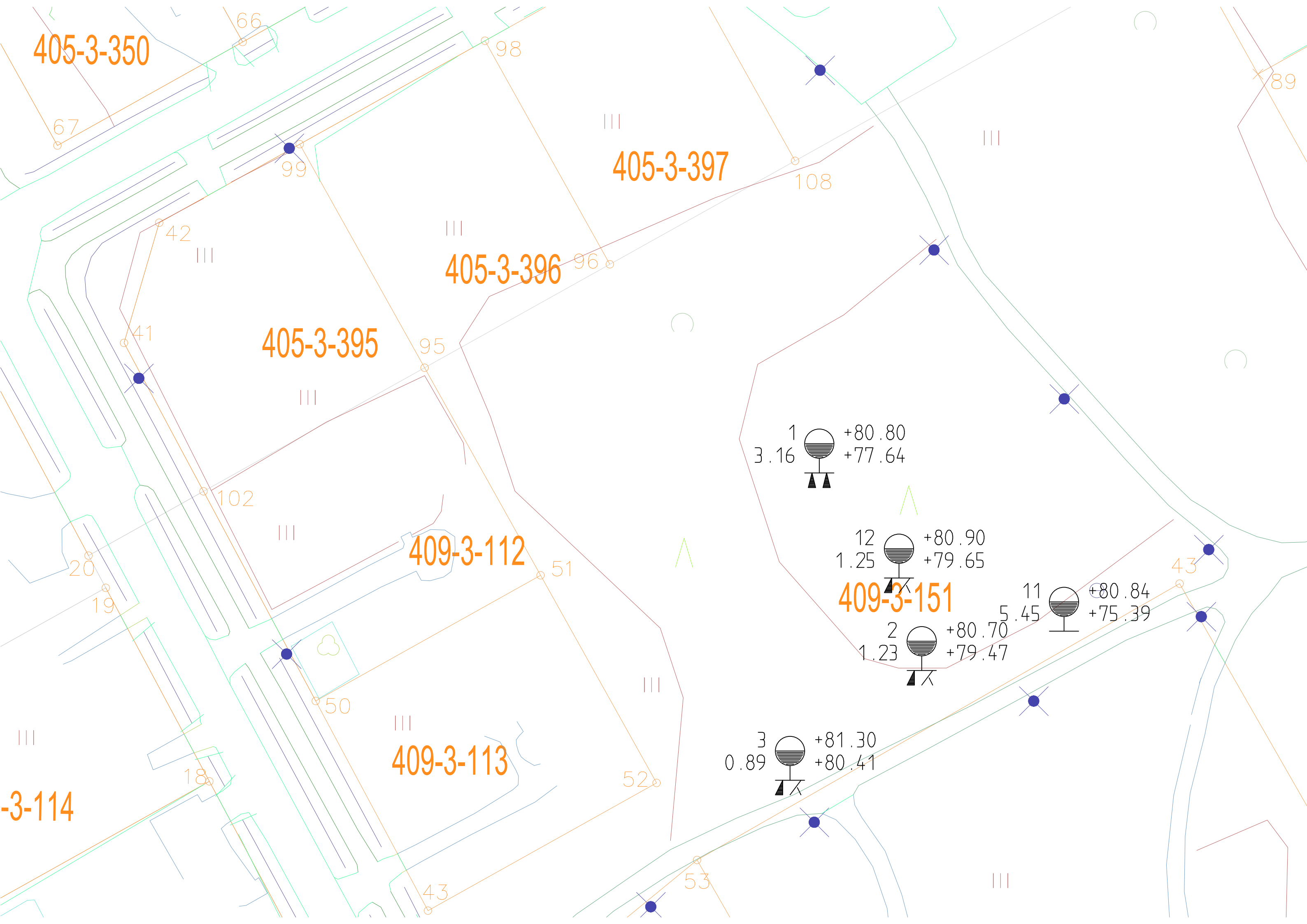
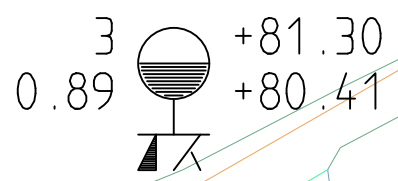
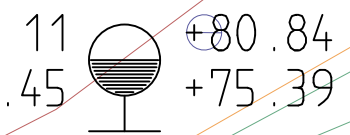
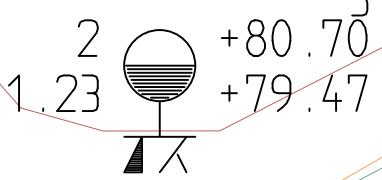
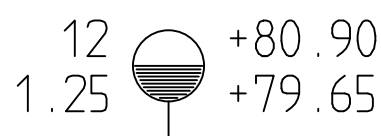
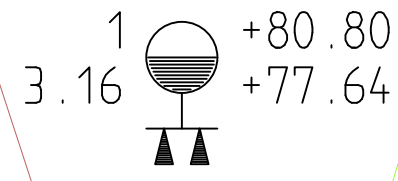
III

III

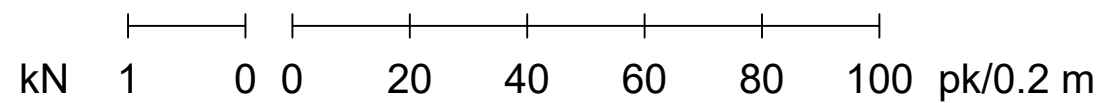
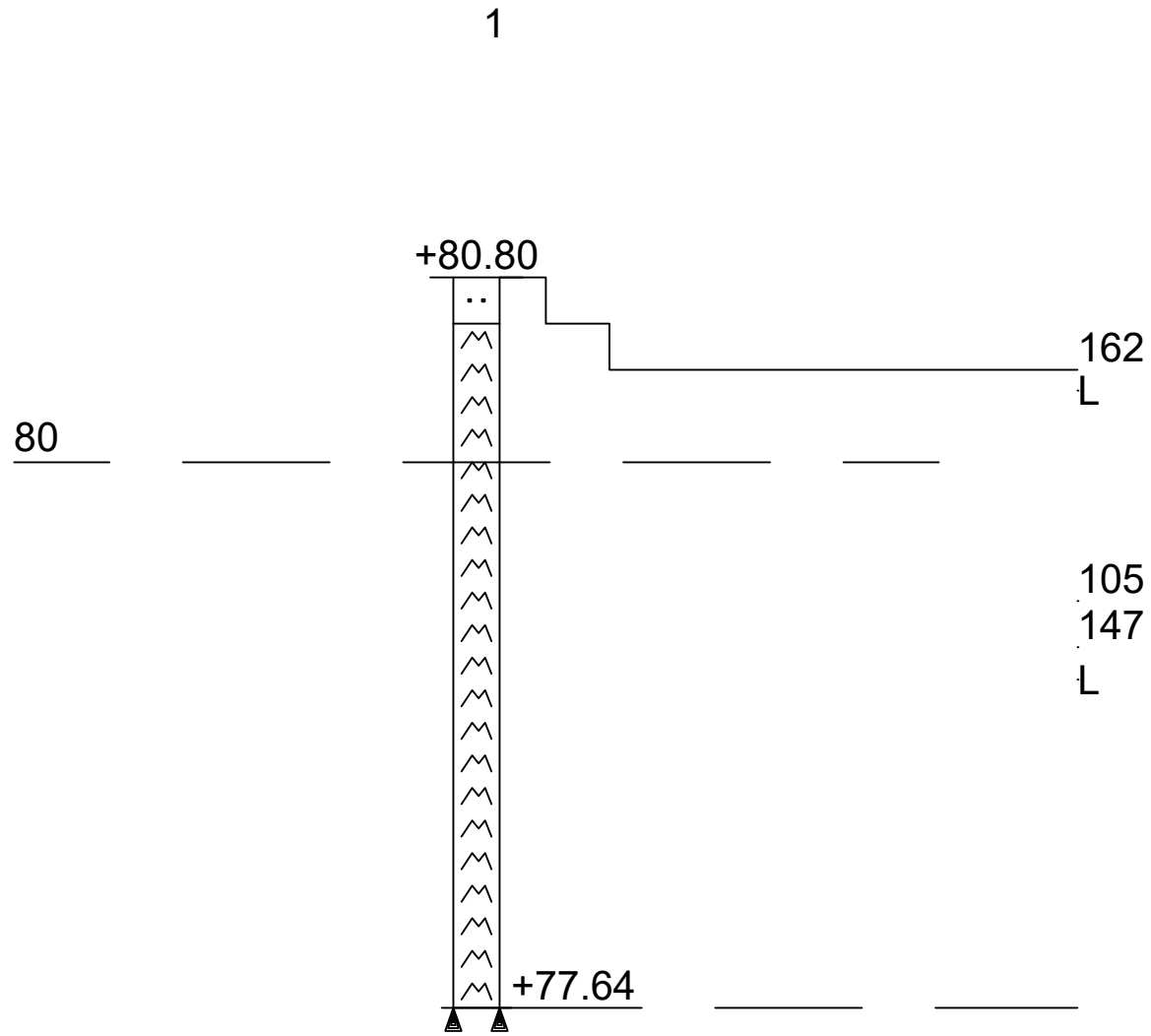
III

III

III

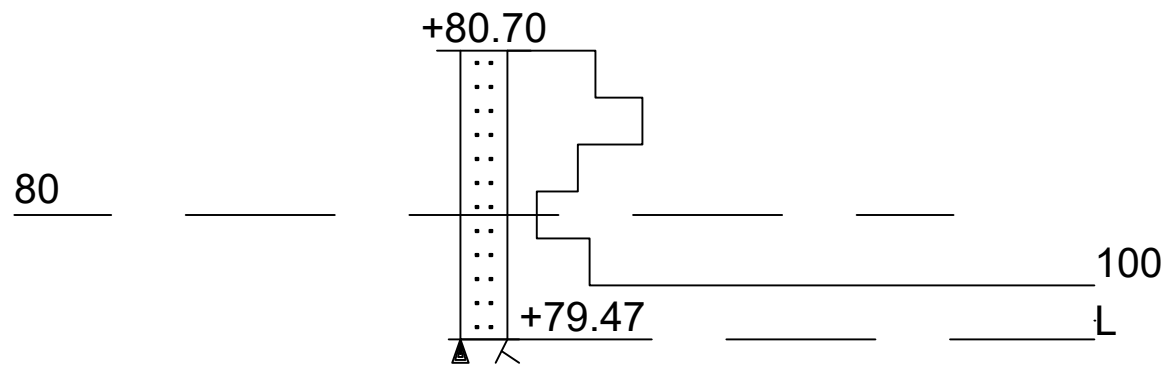


Työnumero	Työn nimi		Pisteen nro
0867	UUNIMIEHENPOLKU		1
Koordinaatisto	X	Y	Z
ETRS-GK25	6716043.000	25497439.000	80.800
Korkeusjärjestelmä	Pohjaveden pinta	Kairauspvm.	Alkukairaus
N2000		10.6.2021	-
Kairaustapa	Päättymistapa		
PA - Painokairaus	Tanko juuttui kiviin		
Kairaaja	Kairauslaite		
KN			



Työnumero	Työn nimi		Pisteen nro
0867	UUNIMIEHENPOLKU		2
Koordinaatisto	X	Y	Z
ETRS-GK25	6716016.000	25497453.000	80.700
Korkeusjärjestelmä	Pohjaveden pinta	Kairauspvm.	Alkukairaus
N2000		10.6.2021	-
Kairaustapa	Päätymistapa		
PA - Painokairaus	Kivi, lohkare tai kallio		
Kairaaja	Kairauslaite		
KN			

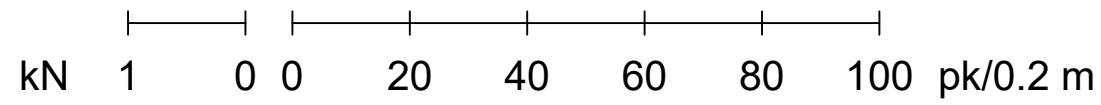

2



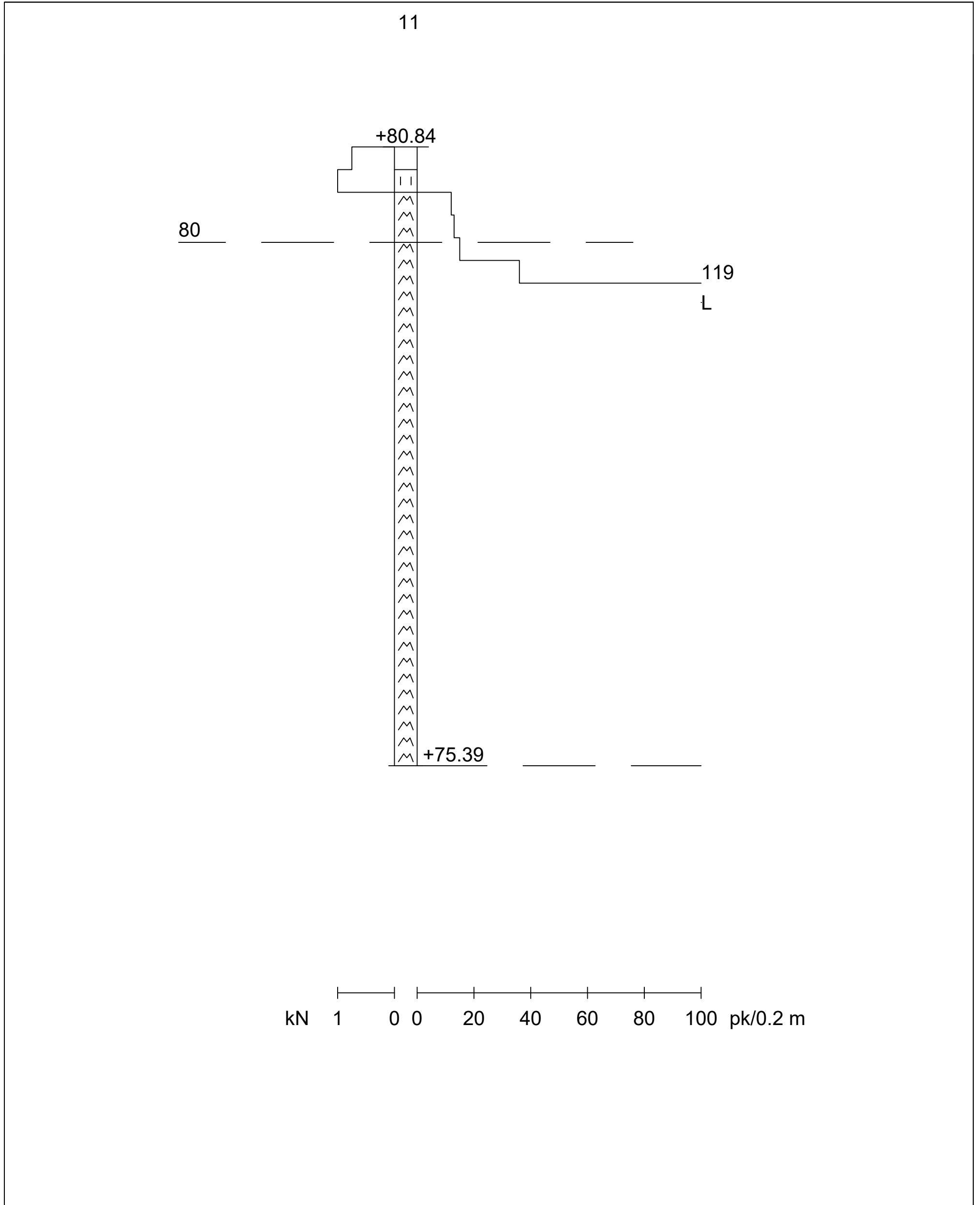
kN 1 0 0 20 40 60 80 100 pk/0.2 m

Työnumero	Työn nimi		Pisteen nro
0867	UUNIMIEHENPOLKU		3
Koordinaatisto	X	Y	Z
ETRS-GK25	6716001.000	25497435.000	81.300
Korkeusjärjestelmä	Pohjaveden pinta	Kairauspvm.	Alkukairaus
N2000		10.6.2021	-
Kairaustapa	Päättymistapa		
PA - Painokairaus	Kivi, lohkare tai kallio		
Kairaaja	Kairauslaite		
KN			

3

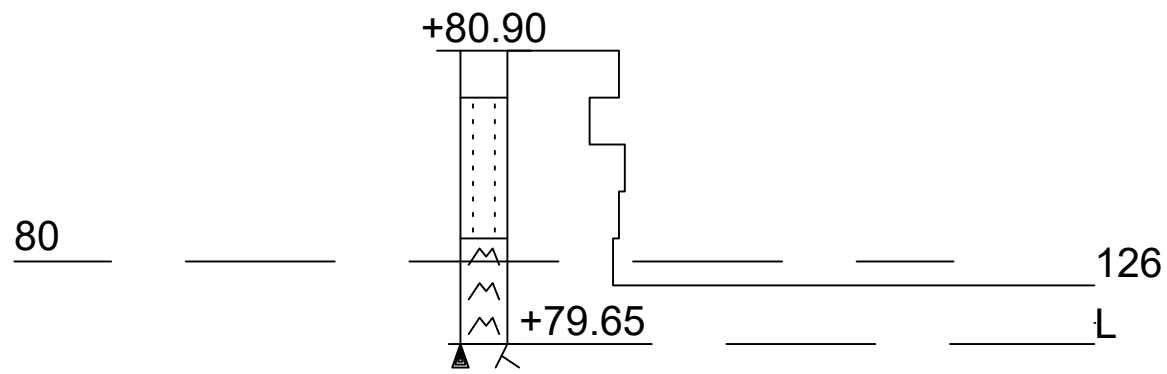


Työnumero	Työn nimi		Pisteen nro
0000	UUNIMIEHENPOLKU		11
Koordinaatisto	X	Y	Z
ETRS-GK25	6716021.371	25497472.448	80.841
Korkeusjärjestelmä	Pohjaveden pinta	Kairauspvm.	Alkukairaus
N2000		29.4.2022	-
Kairaustapa	Päätymistapa		
PA - Painokairaus	Tiivis maakerros		
Kairaaja	Kairauslaite		
JP			



Työnumero	Työn nimi		Pisteen nro
0000	UUNIMIEHENPOLKU		12
Koordinaatisto	X	Y	Z
ETRS-GK25	6716028.639	25497449.896	80.898
Korkeusjärjestelmä	Pohjaveden pinta	Kairauspvm.	Alkukairaus
N2000		28.4.2022	-
Kairaustapa	Päättymistapa		
PA - Painokairaus	Kivi, lohkare tai kallio		
Kairaaja	Kairauslaite		
JP			

12



Mittakaava 1:50

Mittakaava 1:50